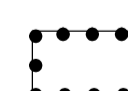
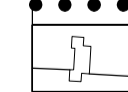









VYMEZENÍ ÚZEMÍ

-  HRANICE OBCE
-  KATASTRÁLNÍ MAPA K 11/2021

VEŘEJNĚ PROSPĚŠNÉ STAVBY A OPATŘENÍ

-  BODOVÉ PRVKY S MOŽNOSTÍ UPLATNĚNÍ PŘEDKUPNÍHO PRÁVA I VYVLASTNĚNÍ
-  LINIOVÉ PRVKY S MOŽNOSTÍ UPLATNĚNÍ PŘEDKUPNÍHO PRÁVA I VYVLASTNĚNÍ
-  ID PLOCHY S MOŽNOSTÍ UPLATNĚNÍ PŘEDKUPNÍHO PRÁVA
-  ID PLOCHY S MOŽNOSTÍ UPLATNĚNÍ PŘEDKUPNÍHO PRÁVA I VYVLASTNĚNÍ
-  ID PLOCHY S MOŽNOSTÍ UPLATNĚNÍ VYVLASTNĚNÍ
-  VR1 KORIDOR VR1 PRO VYSOKORYCHLOSTNÍ TRAT
-  P22 KORIDOR P22 PRO ZDVOJĚNÍ TRASY VTL PLYNOVODOU

ODNÁŠENÍ DOKUMENTACE:	Úplné znění Územního plánu Bílovec po změně č.2
VÝKRES:	6. VÝKRES VEŘEJNĚ PROSPĚŠNÝCH STAVEB, OPATŘENÍ A ASANACÍ
ZADAVATEL:	OBEC BÍLOVEC
ORÁD OZNAČENÍ PLÁNOVÁNÍ:	MAÚ Bílovec, Obzor 2 ^o a 0 ^o
	DATUM: 1 / 2023 MĚŘITKA: 1:5000